














Funkcja		Leica DISTO™ D2	Leica DISTO™ D210	Leica DISTO™ X310	Leica DISTO™ D3a BT	Leica DISTO™ D5	Leica DISTO™ D8
Pomiar odległości, powierzchni, objętości oraz pomiar ciągły		✓	✓	✓	✓	✓	✓
Dodawanie i odejmowanie odległości, powierzchni i objętości		✓	✓	✓	✓	✓	✓
Pośrednie pomiary odległości i wysokości do obiektów niedostępnych		✓	✓	✓	✓	✓	✓
Automatyczne obliczenie wymiarów pomieszczenia, np. powierzchni ściany i sufitu		✗	✗	✓	✓	✓	✓
Pomiary pochylenia		✗	✗	✓	✓	✓	✓
Pomiar odległości poziomych, nawet między przeszkodami		✗	✗	✓	✓	✓	✓
Pomiar powierzchni pomieszczenia, w którym znajduje się wiele narożników		✗	✗	✓	✓	✓	✓
Sprawdzenie kąta prostego w pomieszczeniu		✗	✗	✓	✓	✓	✓
Celowanie do odległych obiektów w bardzo jasne dni za pomocą cyfrowego celownika		✗	✗	✗	✗	✓	✓
Pomiar pochylenia dachu i powierzchni fasady		✗	✗	✗	✗	✓	✓
Pomiar wysokości bez punktu odbicia lasera		✗	✗	✓	✗	✗	✓
Pomiar nachylenia dachu z oddalonego miejsca		✗	✗	✗	✗	✗	✓
Pomiar wysokości punktów i profil terenu		✗	✗	✗	✗	✗	✓
Wytrzymały, odporny na pył i zabezpieczony przed zalaniem wodą		✗	✗	✓	✗	✗	✗
Transmisja danych przez Bluetooth®		✗	✗	✗	✓	✗	✓